

Antes da largada, não deixe de usar repelente para proteção contra insetos.		
Distância	Referência	Observações
TRECHO 01		
Velocidade Média (m/min)		G - 75 T - 70
		140° na direção
006		228° na direção
006		
009		pelo centro da rua
015		
034		
049		
TRECHO 02		
Velocidade Média (m/min)		G - 52 T - 47
071		120° na direção
071		
034		269° na direção
105		
007		323° na direção
112		

Página 01

www.circuitotrekkeirosonline.com.br

Distância	Referência	Observações
050		112° na direção
162		
016		325° na direção
178		
010		193° na direção
188		
013		353°
201		
TRECHO 03		
Parada		G - 30 seg T - 60 seg
TRECHO 04		
Velocidade Média (m/min)		G - 61 T - 51
036		
036		
015		164°
051		
013		Margeando o guarda corpo
064		

Página 02

www.circuitotrekkeirosonline.com.br

Distância	Referência	Observações
012		347° na direção
076		
009		312° na direção
085		
004		
089		
009		
098		
TRECHO 05		
Velocidade Média (m/min)		G - 55 T - 47
013		Pelo Centro da rua
013		
051		135° na direção
064		
040		332° na direção
104		
024		100° na direção
128		

Página 03

www.circuitotrekkeirosonline.com.br

Distância	Referência	Observações
019		150° na direção
147		
TRECHO 06		
Velocidade Média (m/min)		G - 51 T - 43
025		165° caminho de grama
025		
065		
090		
TRECHO 07		
Parada		G - 60 seg T - 90 seg
TRECHO 08		
Velocidade Média (m/min)		G - 40 T - 33
140		
140		
TRECHO 09		
Parada		G - 30 seg T - 30 seg
TRECHO 10		
Velocidade Média (m/min)		G - 43 T - 35

Página 04

www.circuitotrekkeirosonline.com.br

Distância	Referência	Observações
015		
015		
012		Retorne pelo mesmo caminho
027		
	TRECHO 11	
	Parada	G - 02 min T - 03 min
	TRECHO 12	
	Velocidade Média (m/min)	G - 68 T - 58
012		
012		
		PC VIRTUAL 01
236		338°
248		
	TRECHO 13	
	Velocidade Média (m/min)	G - 51 T - 41

Página 05

www.circuitotrekkeirosonline.com.br

Distância	Referência	Observações
056		Atravesse com cuidado
056		
027		
083		
020		Atravesse com cuidado
103		
	TRECHO 14	
	Parada	G - 03 min T - 05 min
	TRECHO 15	
	Velocidade Média (m/min)	G - 42 T - 38
068		Córrego
068		

Página 06

www.circuitotrekkeirosonline.com.br

Distância	Referência	Observações
	Riacho	Atravesse com cuidado
016		
084		
	TRECHO 16	
	Velocidade Média (m/min)	G - 36 T - 27
		Barranco
		Bananeira
053		
053		
022		
075		
	TRECHO 17	
	Velocidade Média (m/min)	G - 54 T - 49
		Por baixo do tronco

Página 07

www.circuitotrekkeirosonline.com.br

Distância	Referência	Observações
174		
174		
	TRECHO 18	
	Velocidade Média (m/min)	G - 31 T - 21
		Bambuzal
018		Desça com cuidado pela trilha mal definida
018		
015		Siga as fitas zebreadas
033		
016		
049		
	TRECHO 19	
	Velocidade Média (m/min)	G - 47 T - 39

Página 08

www.circuitotrekkeirosonline.com.br

Distância	Referência	Observações
039		Cuidado escorregadio
039		
	TRECHO 20	
	Velocidade Média (m/min)	G - 66 T - 61
		PC VIRTUAL 02
481		340° na direção
481		
	TRECHO 21	
	Velocidade Média (m/min)	G - 71 T - 62
021		78° na direção
021		

Página 09

www.circuitotrekkeirosonline.com.br

Distância	Referência	Observações
016		
037		
015		150° na direção
052		
013		
065		
013		
078		
012		
090		
	TRECHO 22	
	Velocidade Média (m/min)	G - 67 T - 62
115		
115		

Página 10

www.circuitotrekkeirosonline.com.br

Distância	Referência	Observações
	TRECHO 23	
	Velocidade Média (m/min)	G - 48 T - 38
010		
010		
009	Córrego	269° na direção
019		
010		355° na direção
029		
009		236° na direção
038		
009		160° na direção
047		
014		65° na direção
061		
006		245° na direção
067		
006		150° na direção
073		

Página 11

www.circuitotrekkeirosonline.com.br

Distância	Referência	Observações
003		260° na direção
076		
003		80° na direção
079		
007		170° na direção
086		
002		350° na direção
088		
002		260° na direção
090		
004		340° na direção
094		
006		230° na direção
100		
007		
107		
009		
116		

Página 12













www.circuitotrekkeirosonline.com.br





Distância	Referência	Observações
009		
125		
	TRECHO 24	
	Velocidade Média (m/min)	G - 69 T - 61
005		
005		
007		
012		
012		Centro da rua
024		
012		35°
036		
		Caminho de pedras
		margeando o canteiro
















Distância	Referência	Observações
039		Pelo centro da rua
075		
084		Atravesse a rua com cuidado
159		
019		Pelo lado esquerdo da rua
178		
	TRECHO 25	
	Velocidade Média (m/min)	G - 92 T - 85
		Horse Center nº 144
	Meio da ponte	PC VIRTUAL 03
???		
	TRECHO 26	
	Velocidade Média (m/min)	G - 25 T - 18
100		105° na direção
100		
018		Siga pelo lado direito
118		















Distância	Referência	Observações
	TRECHO 27	
	Velocidade Média (m/min)	G - 83 T - 73
	Meio da ponte	PC VIRTUAL 04
		Entrada Sítio do Riacho
464		322°
464		
	TRECHO 28	
	Neutral	G - 10 min T - 15 min
	TRECHO 29	
	Velocidade Média (m/min)	G - 85 T - 78
		Siga pelo lado esquerdo
250		
250		
	TRECHO 30	
	Velocidade Média (m/min)	G - 20 T - 20

Distância	Referência	Observações
025		
025		
	TRECHO 31	
	Velocidade Média (m/min)	G - 82 T - 76
345		
345		
	TRECHO 32	
	Velocidade Média (m/min)	G - 15 T - 15
028		
028		
	TRECHO 33	
	Velocidade Média (m/min)	G - 75 T - 70
	Sítio Recanto dos Guerreiros	PC VIRTUAL 05
320		26° na direção
320		
	TRECHO 34	
	Parada	G - 1 min T - 1 min

Distância	Referência	Observações
	TRECHO 35	
	Velocidade Média (m/min)	G - 76 T - 72
010		60°
010		
	Meio da Ponte	PC VIRTUAL 06
		
	Sítio N. Srª de Fátima	PC VIRTUAL 07
		
771		145°
781		
	TRECHO 36	
	Velocidade Média (m/min)	G - 66 T - 60
		
089		Jambeiro
089		
	TRECHO 37	
	Parada	G - 1 min T - 1 min

Distância	Referência	Observações
	TRECHO 38	
	Velocidade Média (m/min)	G - 53 T - 47
		
084	Pia de cimento	105° na direção
084		
	TRECHO 39	
	Velocidade Média (m/min)	G - 50 T - 45
011		282° na direção
011		
016		180° na direção
027		
009		350° na direção
036		
012		198° na direção
048		
012		150° na direção
060		

Distância	Referência	Observações
004		Pequena ponte de madeira
064		
	TRECHO 40	
	Velocidade Média (m/min)	G - 56 T - 49
034		Laranjeira
034		
035	Bananeiras	Trilha mal definida
069		
		Trilha entre a plantação
068		40° na direção
137		
017		
154		
059		Margeando a cerca
213		
016		Pela trilha mal definida
229		

Distância	Referência	Observações
	TRECHO 41	
	Velocidade Média (m/min)	G - 30 T - 20
		Desça com cuidado
		Buraco
040		
040		
	TRECHO 42	
	Velocidade Média (m/min)	G - 55 T - 48
077		
077		
086		
163		
	TRECHO 43	
	Velocidade Média (m/min)	G - 52 T - 43
		
053		
053		

Distância	Referência	Observações
058		
111		
061		
172		
	TRECHO 44	
	Velocidade Média (m/min)	G - 49 T - 42
036		
036		
		Bambuzal
020		
056		
093		
149		
	TRECHO 45	
	Velocidade Média (m/min)	G - 45 T - 40
035		
035		

Página 21

www.circuitotrekkeirosonline.com.br

Distância	Referência	Observações
		Por baixo do tronco
033		Árvore abraçada à pedra
068		
	TRECHO 46	
	Parada	G - 03 min T - 05 min
	TRECHO 47	
	Velocidade Média (m/min)	G - 56 T - 49
056		
056		
067		
123		
083		
206		
	TRECHO 48	
	Velocidade Média (m/min)	G - 47 T - 39

Página 22

www.circuitotrekkeirosonline.com.br

Distância	Referência	Observações
057		
057		
065		
122		
		Caminho entre as pedras
075		
197		
	TRECHO 49	
	Parada	G - 01 min T - 02 min
	TRECHO 50	
	Velocidade Média (m/min)	G - 43 T - 35
050		
050		

Página 23

www.circuitotrekkeirosonline.com.br

Distância	Referência	Observações
098		
148		
	TRECHO 51	
	Velocidade Média (m/min)	G - 46 T - 40
025		Suba
025		
047		240°
072		
011		
083		
011		
094		
	TRECHO 52	
	Velocidade Média (m/min)	G - 56 T - 50

Página 24

www.circuitotrekkeirosonline.com.br

Distância	Referência	Observações
131		
131		
074		
205		
111		
316		
	TRECHO 53	
	Velocidade Média (m/min)	G - 55 T - 49

Distância	Referência	Observações
250		
250		
	TRECHO 54	
	Velocidade Média (m/min)	G - 39 T - 30
		Desça com cuidado
		Desça com cuidado
081		Riacho
081		Riacho
	TRECHO 55	
	Parada	G - 02 min T - 02 min
	TRECHO 56	
	Velocidade Média (m/min)	G - 66 T - 58
		Suba

Distância	Referência	Observações
062		
062		
	TRECHO 57	
	Velocidade Média (m/min)	G - 70 T - 66
236		
236		
	TRECHO 58	
	Velocidade Média (m/min)	G - 61 T - 51
159		182° na direção
159		182° na direção
012		140°
171		140°
018		80° na direção
189		80° na direção
004		
193		

Distância	Referência	Observações
004		
197		
004		260° na direção
201		260° na direção
004		320°
205		320°
018		10° na direção
223		10° na direção
015		310° trilha mal definida
238		310° trilha mal definida
	TRECHO 59	
	Velocidade Média (m/min)	G - 71 T - 65
119		315° na direção
119		315° na direção
024		250° na direção
143		250° na direção

