

ATENÇÃO

Nesta etapa teremos PC manual. Ao avistar um PC manual a equipe deverá registrar o seu tempo de passagem. Aperte o botão que fica em cima do equipamento e em seguida conecte o CHIP para confirmar a operação. Retire o CHIP e prossiga a prova normalmente. Siga com atenção as informações das placas dos PC's.

PROVAS ESPECIAIS
A equipe que não realizar as provas especiais será punida com 50 pontos por prova não realizada.

LEGENDA

	Portal largada e chegada		Tronco
30°	Bússola		Bambuzal
	Caminho a Seguir		Árvore Seca
	Quadrado: local exato da medição		Cactus
	Ramificação		Árvore
	Rodovia, Rua		Coqueiro
	Linha de Trem		Moita
	Vala		Toco
	Ponte		Cerca Viva
	Veículo		Cerca
	Casa, Galpão		Pedra
	Porteira, Tronqueira		Cupim, Formigueiro
	Quadra, Campo		Rio, Corrego
	Quiosque, Guarita		Queda D'Água
	Igreja		Lagoa, Charco
	Muro		Buraco ou erosão
	Tela		Perigo, Cuidado
	Arame Farpado		Descampado
	Mata Burro		Poste
	Escada		Antena de TV
	Placa		Antena de Alta Tensão
	Cano ou Tubo		Torre de telefonia celular

Distância	Referência	Observações
▲▲	TRECHO 01	Média m/min
		G T
		80 75
000		Siga a 240°
000		
005		
005		
034		Siga a 285°
039		
035		260°
074		Lado Direito
071		350°
145		
179		
324		

www.jornaldotrekking.com.br

Página 01

Distância	Referência	Observações
	TRECHO 02	Média m/min G T 73 68
194		275°
194		
171		190°
365		
	TRECHO 03	Média m/min G T 35 30
050		Siga a 90°
050		
010		Siga a 170°
060		

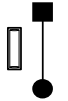


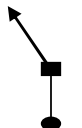

Distância	Referência	Observações
071		
131		
124		270°
255		
068		10°
323		
	TRECHO 04	Média m/min G T 60 55
208		Siga a 240°
208		

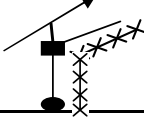





Distância	Referência	Observações
006		Norte
214		
	TRECHO 05	Média m/min G T 80 75
039		Siga a 350°
039		
007		Siga a 300°
046		
046		Siga a 330°
092		
025		Siga a 185°
117		
034		Siga a 230°
151		

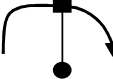





Distância	Referência	Observações
007 158		310°
043 201		Siga a 310°
035 236		230° Lado direito
	TRECHO 06	Média m/min G T 69 64
079 079		

Distância	Referência	Observações
255 334		330°
	TRECHO 07	Média m/min G T 30 25
017 017		
026 043		
021 064		

Distância	Referência	Observações
	TRECHO 08	Média m/min G T 72 67
		300°
	TRECHO 09	Média m/min G T 79 74

Distância	Referência	Observações
	TRECHO 10	Média m/min G T 62 57
063		Siga a 340°
063		
004		60°
067		
018		Siga a 305°
085		
008		Pela trilha escondida
093		
	TRECHO 11	Média m/min G T 60 55
		











Distância	Referência	Observações
		
393		Siga a 15°
393		
	TRECHO 12	Média m/min G T 65 60
004		290°
004		
		
		
112		260°
116		









Distância	Referência	Observações
029		
145		
		
029		170°
174		
	TRECHO 13	Média m/min G T 72 67
002		80°
002		
019		310°
021		
004		270°
025		

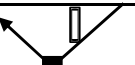







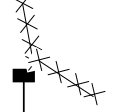





Distância	Referência	Observações
022 047		Siga a 30°
	TRECHO 14	Média m/min G T 62 55
005 005		Fechar Tronqueira
016 021		70°
042 063		290°
011 074		10°

Distância	Referência	Observações
	TRECHO 15	Média m/min G T 60 55
076 076		Siga a 170°
017 093		Siga a 200°
020 113		Siga a 250°
040 153		
	TRECHO 16	Média m/min G T 80 75

Distância	Referência	Observações
022 022		Siga a 230°
	TRECHO 17	Média m/min G T 72 67
012 012		260°
010 022		240° Pela trilha
038 060		
039 099		340°

Distância	Referência	Observações
	TRECHO 18	Média m/min G T 66 59
015		Siga a 310°
015		
015		Siga a 30°
030		
007		Siga a 120°
037		
007		Siga a 40°
044		
055		Sempre pela trilha
099		
	TRECHO 19	Média m/min G T 77 63

Distância	Referência	Observações
112		Siga a 40°
112		
009		Sempre pela trilha
121		
	TRECHO 20 Neutro	01 minuto
	TRECHO 21	Média m/min G T 77 63
129		Siga a 40°
129		
044		150°
173		
	TRECHO 22	Média m/min G T 64 59

Distância	Referência	Observações
046		
046		
016		Siga a 150°
062		
017		
079		
006		Siga a 100°
085		
010		Siga a 170°
095		
014		
109		
040		
149		

Distância	Referência	Observações
	TRECHO 23 Neutro	10 minutos
	TRECHO 24	Média m/min G T 72 67
000		110°
000		
023		
023		
191		
214		
	TRECHO 25	Média m/min G T 60 58

Distância	Referência	Observações
010		
010		
011		Siga a 10°
021		
034		
055		
018		Siga a 225°
073		
	TRECHO 26	Média m/min G T 68 62
031		Siga a 300°
031		
014		Siga a 340°
045		

Distância	Referência	Observações
010		Siga a 20°
055		
007		Siga a 340°
062		
018		Siga a 220°
080		
006		Siga a 300°
086		
012		Siga a 140°
098		
012		Siga a 110°
110		
004		Siga a 340°
114		

Distância	Referência	Observações
008 122		Siga a 240°
005 127		Siga a 320°
035 162		
	TRECHO 27	Média m/min G T 62 57
054 054		
258 312		



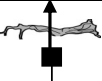
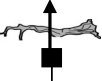



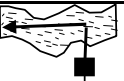

Distância	Referência	Observações
	TRECHO 28	Média m/min G T 73 68
471 471		30°
	TRECHO 29	Média m/min G T 78 73
021 021		290°
694 715		

Distância	Referência	Observações
	TRECHO 30	Média m/min G T 62 57
029 029		Siga a 30°
008 037		Siga a 300°
006 043		Siga a 200°
007 050		170°
010 060		




Distância	Referência	Observações
	TRECHO 31	Média m/min G T 80 75
037		30°
037		
	TRECHO 32	Média m/min G T 69 64
052		
052		
010		Siga a 30°
062		
011		
073		

Distância	Referência	Observações
	TRECHO 33 Neutro	03 minutos
	TRECHO 34	Média m/min G T 75 70
062		150°
062		
	TRECHO 35	Média m/min G T 71 66
577		Leste
577		













Distância	Referência	Observações
	TRECHO 36	Média m/min G T 82 77
327		40°
327		
	TRECHO 37	Média m/min G T 79 74
424		Siga a 180°
424		
009		145°
433		
	TRECHO 38	Média m/min G T 73 68

Distância	Referência	Observações
229		Pela Trilha
229		
	TRECHO 39	Média m/min
		G T
		65 60
		
		
		
319		
319		
018		Poço das onças
337		

www.jornaldotrekking.com.br
Página 26

Distância	Referência	Observações
	TRECHO 40	03 minutos
	Neutro	
	TRECHO 41	12 minutos
	Deslocamento	
Fazer o deslocamento com calma descendo o rio		
	TRECHO 42	Média m/min
		G T
		72 67
		
		
276		170°
276		

www.jornaldotrekking.com.br
Página 27

Distância	Referência	Observações
006		80°
282		
	TRECHO 43	Média m/min
		G T
		62 57
018		Siga a 120°
018		
005		Siga a 30°
023		
004		Siga a 210°
027		
004		Siga a 300°
031		
005		Siga a 260°
036		

www.jornaldotrekking.com.br
Página 28

Distância	Referência	Observações
019		
055		
	TRECHO 44	Média m/min G T 72 67
009		
009		
026		140°
035		
055		170°
090		

Distância	Referência	Observações
	TRECHO 45	Média m/min G T 82 77
313		
313		
	TRECHO 46	Média m/min G T 77 72
1393		Trilha
1393		
	TRECHO 47	Média m/min G T 62 57
109		
109		
076		
185		

Distância	Referência	Observações
136		
321		
048		Siga a 70°
369		
010		
379		
	TRECHO 48	Média m/min G T 60 55
065		Siga a 80°
065		
028		Pelo passa um
093		
015		Siga a 60°
108		

Distância	Referência	Observações
011 119		
029 148		
031 179		Pelo passa um
	TRECHO 49	Média m/min G T 57 54
048 048		
	TRECHO 50	Média m/min G T 60 55
1240 1240		Pelo lado direito

www.jornaldotrekking.com.br
Página 32

Distância	Referência	Observações
	TRECHO 51	Média m/min G T 70 65
180 180		Pelo lado direito
711 891		Siga a Leste

www.jornaldotrekking.com.br
Página 33

Distância	Referência	Observações
023 914		Siga a 10°
013 927		Siga a 60°
007 934		FIM

www.jornaldotrekking.com.br
Página 34

